

# PLAN LOCAL D'URBANISME

06U06



Le Maire  
Ch. DELAVENNE

Rendu exécutoire le :

## Annexes

**Chemins à conserver ou à restaurer  
au titre l'article L.123-1 6° du code  
de l'urbanisme**

Date d'origine :  
Mai 2010

**7<sup>b</sup>**

ARRET du Projet - Dossier annexé à la  
délibération municipale du 29 Janvier 2009

APPROBATION - Dossier annexé à la  
délibération municipale du ~~26~~ **6 MAI 2010**

*Urbanistes :* Mandataire : **ARVAL**

Agence d'Urbanisme ARVAL Sarl MATHIEU - THIMONIER - CARRAUD  
3bis, Place de la République - 60800 CREPY en VALOIS  
Téléphone: 03-44-94-72-16 Fax: 03-44-94-72-01

*Equipe d'étude :*

B. Mathieu (Ing-Arch-Urb), N. Thimonier (Géog-Urb)

*Conduite d'opération :* **DDE-SAT** Rue Fournier Sarlovèze BP847 60208 COMPIEGNE Cedex

*Participation financière :* **Préfecture de l'Oise, Conseil Général de l'Oise**

## SENTIER DE GRANDE RANDONNEE ROUEN-BELGIQUE GR 225

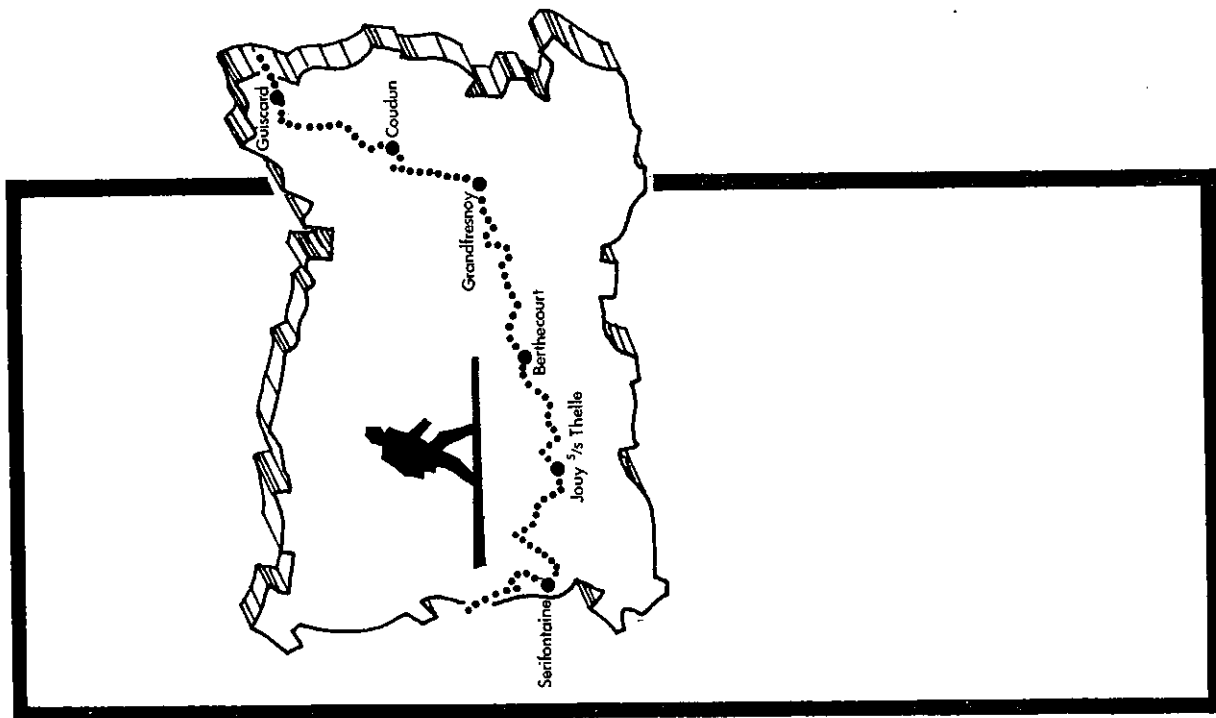
Ce sentier traverse le département de l'Oise d'Est en Ouest. Dans le département, son parcours est de 240 km environ.

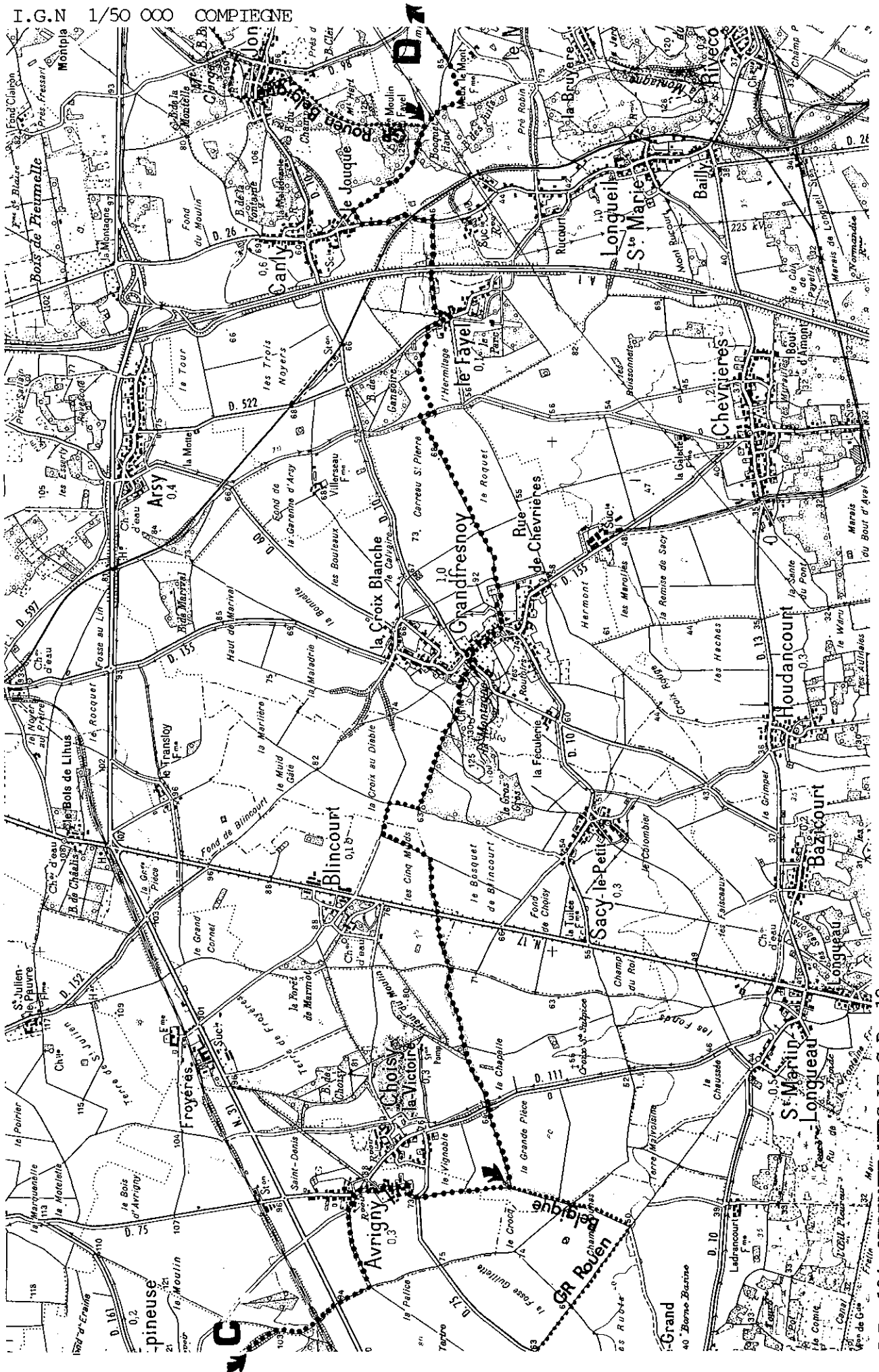
Le GR ROUEN-BELGIQUE est relié en Seine Maritime au GR 225 qui conduit de DIEPPE à ROUEN. Il pénètre dans l'Oise à partir de la commune de NEUFMARCHE et se confond avec le GR 125 jusqu'à FLAVACOURT. Il s'enfonce ensuite dans la forêt de THELLE et traverse les communes de LABOSSE, PORCHEUX, JOUY-SOUS-THELLE, BEAUMONT-LES-NONAINS et VALDAMPIERRE.

En quittant LA NEUVILLE D'AUMONT, le sentier descend en direction de SILLY-TILLARD et croise le GR DIEPPE - COTE D'OR à HODENC-L'EVEQUE, puis il rejoint la Vallée du Thérain par ABBECCOURT, PONCHON, BERTHECOURT et MOUCHY-LE-CHATEL et le GR 124 près de FAY-SOUS-BOIS. Il quitte ce dernier à ANSACQ pour contourner NEULLY-SOUS-CLERMONT et rejoindre le Bois des Cotes. Le parcours du sentier passe à LABRUYERE, atteint AVRIGNY où il rejoint le GR 124 A, variante du GR 124. Cette liaison permet ainsi de réaliser une boucle intéressante dans le Clermontois.

D'AVRIGNY à CANLY, l'itinéraire se confond avec celui du GR 124 A. Puis le sentier se dirige vers le Nord-Ouest par la Butte de JONQUIERES vers BAUCY et COUDUN, dans la Vallée de l'Aronde dominée par le Mont Ganelon. Continuant sa course vers le Nord-Est, le sentier passe à CHEVINCOURT, atteint le Vallon Perdu de MONTIGNY qu'il quitte pour traverser la Montagne d'ATTICHE et descendre vers la Vallée de l'Oise à CHIRY-OURSAMP, où il croise le GR 123. Cette liaison assure avec le GR 12 et le GR 12 A une grande boucle autour de COMPIEGNE et de ses forêts.

Le GR ROUEN-BELGIQUE remonte sur PASSEL et SUZOY et traverse la Région du Noyonnais aux paysages vallonnés. Au-delà de PORQUERICOURT, le paysage est moins accidenté mais il conserve son intérêt en traversant les communes de BEAURAINS-LES-NOYON, SERMAIZE, MUIRANCOURT et GUISCARD avant de rejoindre GUIVRY dans l'Aisne.





G.R. 124A VARIANTE VERS LE G.R. 12

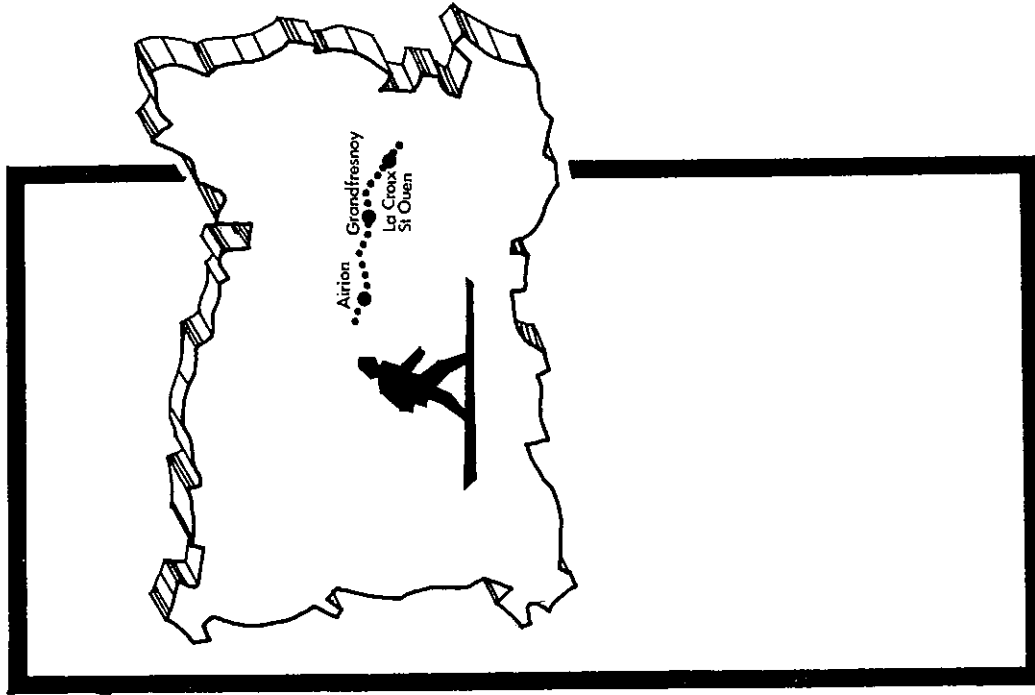
## VARIANTE DU GR 124

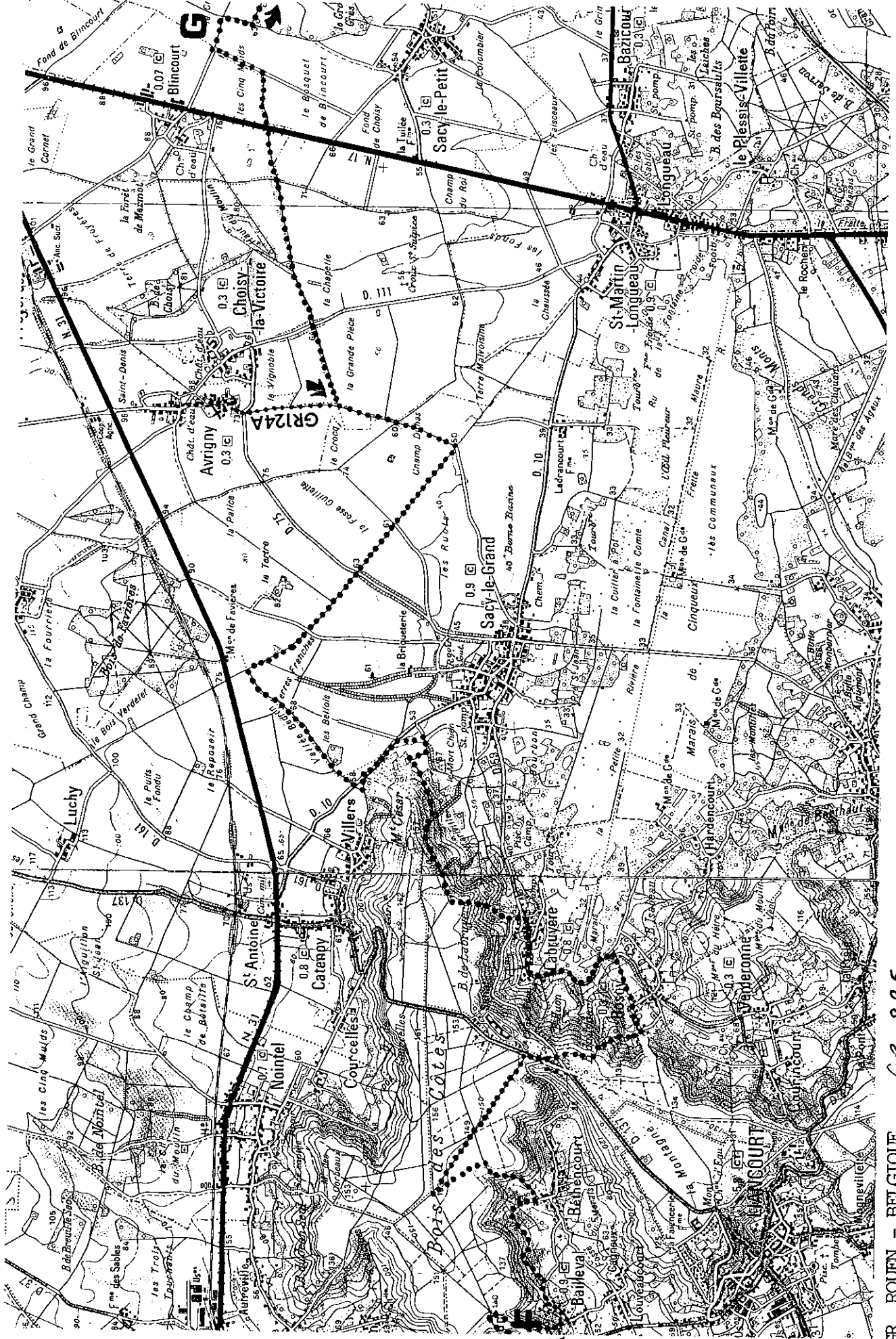
Ce sentier ou 124 A est une variante du GR 124. Il quitte celui-ci au voisinage d'ETOUY (Oise) et rejoint le GR 12 dans la forêt de COMPIEGNE.

Son itinéraire traverse la Vallée de l'Arré à AIRION puis emprunte les Vallons de LAMECOURT, REMECOURT et MAIMBEVILLE. A partir d'EPINEUSE, le sentier descend doucement vers l'Oise en passant à AVRIGNY. Il longe la Montagne de GRANDFRESNOY et par le Vallon qui domine LE MEUX atteint la Bacotte d'où la vue s'étend sur la Vallée de l'Oise et la forêt de COMPIEGNE. On arrive à LA CROIX SAINT-OUEN par le chemin du Grand Peuple. On y franchit l'Oise avant de pénétrer en forêt de COMPIEGNE et de rejoindre le GR 12 au Carrefour d'Acaste.

Ce sentier peut être le maillon de plusieurs boucles :

1. - Un circuit de 180 km emprunte le GR 124 d'ETOUY à CIRES-LES-MELLO, puis le GR 11 de CIRES-LES-MELLO à VAUMOISE, le GR 11 B (Vallée de l'Autonne), le GR 12 et le GR 124 A pour revenir à ETOUY.
2. - Un circuit de 140 km emprunte le GR 124 d'ETOUY à CIRES-LES-MELLO, puis le GR 11 jusqu'à sa jonction avec le GR 12 près d'AVILLY-SAINT-LEONARD, ensuite le GR 12 jusqu'à la forêt de COMPIEGNE où il croise le GR 124 A, ce qui permet de revenir à ETOUY.





GR 225

GR ROUEN - BELGIQUE